

PUENTE FITERO: LA FRONTERA NATURAL CON LA TIERRA DE CAMPOS

El octavo capítulo de la ruta del Camino de Santiago por la provincia de Burgos lleva los pasos del peregrino desde el mítico monasterio de San Antón hasta Puente Fitero. Antes cruzaremos Castrojeriz, al alto de Mostelares e Itero del Castillo




FOTO: ISRAEL L. MURILLO

CASTROJERIZ Es el pueblo jacobeo por excelencia de la provincia. En el recuerdo de los lugareños queda la labor callada de Julián Campo y Santino Manzano

Castrojeriz: La esencia jacobea más pura en la provincia

J.C.R. Castrojeriz presenta el típico trazado jacobeo de población, Pueblo alargado y con una gran tradición compostelana con construcciones mevalas y un castillo que recorta la figura del pueblo en la altura, en la loma. Sobre sus laderas se dibuja un pueblo peregrino donde los haya. Un lugar que fue testigo de las contiendas entre Juan II de Castilla y el conde de Castro.

En el recuerdo de muchos quedan las figuras de Julián Campo y Santino Manzano Gete. Cooperantes en tierras de misión y hospitaleros de primera, perdieron su vida en un trágico accidente de ferrocarril el 21 de agosto de 2006 en la palentina población de Villada.

El castillo

Un castillo que se encuentra en fase de recuperación por parte de la Fundación del Patrimonio de Castilla y León, formado por la Junta de Castilla y León y las cajas de ahorro de la Comunidad. La Fundación del Patrimonio Histórico trabaja ahora en el estudio arqueológico previo a la intervención de recuperación y valorización. La excavación que, junto con otros estudios de carácter geotécnico, constituye la primera fase de esta intervención, contribuirá a redactar un proyecto adecuado a las necesidades del edificio, además de aportar datos interesantes para, conocer su evolución histórica.

Fundación del Patrimonio

La Fundación del Patrimonio Histórico firmó en su día un convenio que compromete la colaboración del Ayuntamiento de Castrojeriz y el Grupo de Acción Local Adeco-Camino

de Santiago en este proyecto.

La 'Castrum Sigerici', el castro de Sigerico, tiene sus orígenes en la época visigótica, y tuvo gran influencia romana. Alfonso VII, definitivamente la incorpora a la corona castellana en el año 1131.

La colegiata de Nuestra Señora del Manzano es la avanzadilla de las calle más largas del Camino de Santiago en casco urbano, la calle Real. La colegiata alberga la imagen de «Santa María de Almazán», la misma a la que el rey Alfonso X «El Sabio» cantó en una de sus Cantigas. También una imagen de

M A P A



El mapa del Camino en Burgos. El peregrino sale desde San Antón, llega a Castrojeriz y sube el Altode Mostelares antes de bajar a Itero del Castillo, una población que sirve de frontera antes de entrar en la Tierra de Campos palentina.

Santiago peregrino permanece bajo sus muros. Un esbelto pórtico románico-gótico y sus buenas vidrieras recientemente restauradas dan esplendor al recinto.

Una leyenda afirma que la mayoría de sus retablos se encuentran sin dorar porque en una de las expediciones de Cristóbal Colón a las Américas, entre su tripulación figuraba un paisano de la villa, que proporcionaría el oro para recubrir los mis-

mos, pero no cumplió su objetivo. La Iglesia de Santo Domingo, es mundialmente conocida por albergar la serie de tapices ejecutados sobre trabajos y cartones de Rubens, alusivos a las ciencias. Tapices felizmente recuperados tras un triste robo. La iglesia de San Juan, es una construcción gótica localizada a pie del Camino que se remonta al siglo XIV. Su esbelta torre la dota de un carácter defensivo. Este tem-

plo mantiene un coqueto y abandonado claustro de gran belleza.

Alto de Mostelares

El Teso de Mostelares, temido por gente de a pie y de bicicleta, pondrá fin a las benditas tierras castreñas, y el término de Itero del Castillo será una realidad. Una vez coronada la corta y fuerte ascensión, una mirada hacia atrás permite ver en su plenitud las tierras de Castilla.



CASTROJERIZ. Centenares de peregrinos han cruzado este verano las calles de Castrojeriz. Esta plaza es uno de los lugares en las que encuentran algunas de las cosas materiales que buscan. El resto, lo hallarán por el camino.

ISRAEL MURILLO



Itero del Castillo

Camino de Santiago, ribera del Pisuerga

www.iterodelcastillo.es



ITERO DEL CASTILLO Puente Fitero abre las puertas de la Tierra de Campos palentina, una llanura difícil de cruzar si el sol del verano insiste en agostar las tierras. Itero de la Vega y Boadilla del Camino esperan al peregrino, pero eso es ya otra historia que iniciaron los Vacceos en la Reconquista

Un puente medieval que sirve de frontera

J.C.R.
El Camino de Santiago pone fin a su aventura burgalesa en Itero del Castillo, concretamente en Puente Fitero, frontera natural, marcada por el río Pisuerga y uno de los más largos de todo el trazado de la Ruta Jacobea, no sólo en Castilla sino en todo el recorrido. Itero del Castillo es la última población burgalesa del Camino de Santiago, limita con la provincia de Palencia y se encuentra situada junto al río Pisuerga.

Abre las puertas de la Tierra de Campos palentina, una llanura difícil de cruzar si el sol del verano insiste en agostar las tierras. Itero de la Vega y Boadilla del Camino esperan al peregrino, pero eso es ya otra historia que iniciaron los Vacceos en la Reconquista de España.

Itero del Castillo mira al cielo con su torre y su iglesia. Pero mira también al interior de la tierra, como queriendo llegar a su núcleo con sus profundas bodegas. Ssu puente románico de once ojos, el albergue de San Nicolás o su iglesia, dedicada a San Cristóbal son su patrimonio más perenne.

Fuente del piojo

Como en otras tantas poblaciones, las aguas de la fuente del piojo tienen la virtud de hacer desaparecer estos parásitos de las cabezas de los peregrinos. No deja de ser una leyenda, pero también tiene su gracia. Al abandonar el venero, el peregrino se topa con el albergue, la ermita de San Nicolás de Puente

Fitero, abierta de mayo a septiembre y regentada desde hace una década por la cofradía italiana de San Giacomo di Compostela, de Perugia.

Regreso al inicio

El inicio de la etapa son situa en San Antón, el viejo cenobio templario antoniano. Al cruzar Puente Fitero, el caminante echa la vista atrás para volver a contemplar el trazado. Son los últimos kilómetros del trazado en la provincia de Burgos y el recuerdo de lo anterior le aslata al caminante. Y en ese recuerdo quedan las viejas ruinas.

El santo que da nombre al recinto cercano a Castrojeriz es San Antonio Egipciaco. El convento lo fundó el rey Alfonso VII en 1146. Recordábamos en el número anterior que a los antonianos se les atribuía la capacidad de curar el mal del Cornezuelo del centeno. Curaban el «Sacer Ignis», una especie de gangrena infecciosa, hoy conoci-

Las aguas de la fuente del Piojo tienen la virtud de hacer desaparecer estos parásitos de la cabeza

da con el nombre de «Ergotismo» o «Fuego de San Antón». Aparecía sobre la piel con una capa de vejigas acuosas que producían una quemazón y escozor sumamente dolorosos. La enfermedad llegaba a ser mortal. Su causante, hoy plenamente catalogado, es el hongo 'Cláviceps Purpúrea', que provoca la alteración del grano hasta convertirlo en el denominado Cornezuelo del centeno. En San Antón, los mon-



A LA SOMBRA Y JUNTO AL PUENTE. Un momento de descanso antes de reiniciar la marcha. Los peregrinos buscan sombra y agua para hecer menos duro el camnio, al menos en verano.

jes de la «Tau» azul, imponían la misma a los enfermos, en las zonas afectadas. Los rituales propios, como rezos y jaculatorias, así como la ingestión de caldos, violetas, jarabe de borraja y vino, eran suficientes para sanar a los afectados. También eran expertos sanadores de la ac-

tualmente conocida como «Peste Porcina»; por ello a San Antón en su iconografía se le representa con fuego o con un cerdo a su lado

Vuelta al final

Queda mucho camino por recorrer, Santiago queda aún lejos. Los pasos del caminante,

del peregrino jacobea se hacen pesados, pero la necesidad de seguir se mantiene.

Torna la mirada hacia lo recorrido y piensa en peregrino que lo importante no es la meta; es el camino. Se cruza con otro peregrino y saluda: «Ultreia»; le contesta su compañero: «Et seuseia».

ISRAEL MURILLO

Belorado

www.belorado.org



Conoce nuestro

Centro de Promoción Jacobea

Plaza Mayor, 1
947 58 08 15





CASTELLANISMO. La exposición de centra en los paisajes castellanos y en su importancia dentro de la ruta compostelana, de la que forma parte como último municipio burgalés del camino.

ÍTERO El torreón de Ítero del Castillo acoge la exposición de Miguel Ángel Velasco, treinta y un lienzos en los que el pintor burgalés da buena muestra de su estilo que, entre impresionista y expresionista, gusta de llamar «castellano»

Impresiones de Castilla

Ítero del Castillo es, de la ruta compostelana, el último municipio burgalés. Más allá son los páramos palentinos lo que, por todo horizonte, descubren los peregrinos en su deambular. Hasta septiembre su torreón, recientemente restaurado, acoge la exposición del burgalés Miguel Ángel Velasco, embebida de Castilla y de su impronta en el Camino de Santiago. Treinta y un lienzos que, según el propio autor, «buscan a través del collage captar la esencia de Castilla, pues la mezcla da vida al cuadro».

Para hacer realidad esta exposición pictórica, el alcalde de la localidad, Salvador Martínez y Caja Burgos aunaron esfuerzos, con el Año Jacobeo como telón de fondo. Una cooperación que entusiasma a su benefactor, quien asegura estar «encantado» con la posibilidad de exponer en el municipio su obra.

Miguel Ángel atribuye a su pintura la nomenclatura de «castellanista», ya que «me encantan los paisajes castellanos. Castilla tiene misticismo, es tan profunda y grande que debería pintarse con pinceles». Y ha viajado, no sólo a lo ancho y largo de la geografía española sino por tierras africanas y americanas. Sin embargo no ha encontrado relevo para la pasión que destila por la región, sus campos y sus mesetas.

«Siempre me ha encantado Mi-

guel Delibes, y su literatura del sentimiento. Era un escritor muy de la tierra, e incluso tuve la osadía de enviarle una descripción de Orbaneja del Castillo (donde nació) que llamé 'Bocetos para una época', rememora el 'pintor burgalés'.

Reconoce que no tiene ningún ritual especial a la hora de sentarse a

«El collage en los lienzos pretende captar la esencia de Castilla, pues la mezcla da vida al cuadro»

«Se puede entrenar el método, la técnica, pero un pintor nace. Es algo que has de sentir desde pequeño»

pintar: «Soy un hombre sencillo. Lo que sí es cierto es que me encuentro mucho más a gusto al aire libre, pero suelo terminar las acuarelas en casa. Antes cargaba con el caballete y todo el equipo hasta el campo, pero es muy costoso».

Cuando de hablar sobre logros profesionales se trata Miguel Ángel se muestra orgulloso de sus galones,

pero siempre humilde. «No me gustan demasiado los concursos, sobre todo aquellos de pintura 'in situ'. Prefiero la pintura elaborada. Mi primer premio fue en la Escuela de Aparejadores de Burgos, y tenía menos de veinte años».

Su devoción por la pintura se evidencia tan pronto intenta justificarla. «La pintura me da equilibrio mental. Es una investigación sentimental continua, una búsqueda sin fin de la belleza».

Tiene claro que, al contrario que a los monjes, a quienes hace el hábito, el pincel no hace al pintor: «Se puede entrenar el método, la técnica, pero un pintor nace, no se hace. Es un sentimiento igual que la novela o la música, que has de sentir desde pequeño».

Miguel Ángel concluye: «Pensar un cuadro lleva mucho más tiempo que hacerlo, al menos en mi caso. Una vez que captas el alma del cuadro todo son brochazos rápidos, pero captar su esencia es lo realmente difícil».

Miguel Ángel Velasco ha realizado hasta el momento 27 exposiciones individuales y 7 colectivas, un palmarés envidiable. A la pregunta de cuál de ellas le produce más satisfacción, el burgalés duda unos instantes: «El año pasado expuse en el Arco de Santamaría y me gustó mucho la acogida del público».

El sentido de la indulgencia en Compostela

Probablemente, el Camino hoy se hace por múltiples razones ajenas muchas a la simbología religiosa. Sin embargo, en la Edad Media, la peregrinación para conseguir la Compostela (acreditación de haber hecho al menos cien kilómetros del camino a pie ó 200 a caballo o en bicicleta) era un modo de indulgencia, con el que se reducía el tiempo en el purgatorio (y que daba indulgencia plenaria si se lograba en Año Xacobeo), por lo que el esfuerzo vale la pena.

Cuando en el siglo XI se impuso en Compostela en calendario y la liturgia romana comenzaron también los festejos para conmemorar el día 25 (el del martirio de Santiago en Jerusalén) y la víspera. Celebraciones en la catedral y una procesión eran los actos festivos a nivel religioso, mientras que popularmente tenía lugar la fiesta del cendal, un concurso hipico. Al ganador de la misma se le envolvía la cabeza en una tela muy fina llamada cendal y era llevado hasta la catedral, donde el deán le daba 500 maravedies.

De 1545 data la primera noticia sobre la iluminación de la plaza con candelas, lo que puede ser el precedente más antiguo de los fuegos actuales. En la Edad Moderna se consolidan las celebraciones del 24 de julio en el Obradoiro y los festejos constan de una corrida de toros, a la que seguían el lanzamiento de fuegos artificiales (incluso había en la ciudad maestros coheteros) y la quema del castillo, así como un encendido de velas al anochecer. Dicha quema del castillo, documentada en los siglos XVII y XVIII, es el precedente de la actual quema de la fachada. La estructura, diferente cada año, era concertada con el Maestro Mayor de Obras de la catedral.

Como sucede en la actualidad, el día 25 tenían lugar las celebraciones religiosas en la catedral.

La ofrenda real comenzó a llevarse a cabo en 1643, año en que constó de 1.000 escudos de oro. A inicios del siglo XIX, debido al relevo del Cabildo por el ayuntamiento en la organización de las fiestas (y financiamiento, como causa de la Desamortización), estas cambian, siendo relevados los castillos por las fachadas neomedievales, diseñadas por arquitectos del ayuntamiento. La más antigua de la que se tiene constancia es de 1852 y corrió a cargo del arquitecto Manuel Prado y Vallo.

Según la Apologética, la doctrina y la práctica de las indulgencias en la Iglesia están estrechamente ligadas a los efectos del sacramento de la penitencia: «La indulgencia es la remisión ante Dios de la pena temporal por los pecados, ya perdonados, en cuanto a la culpa, que un fiel dispuesto y cumpliendo determinadas condiciones consigue por mediación de la Iglesia, la cual, como administradora de la Redención, distribuye y aplica con autoridad el tesoro de las satisfacciones de Cristo y de los santos. La indulgencia puede ser parcial o plenaria, según que libre en parte o en todo de la pena temporal debida por los pecados».

Nadie que gane indulgencias puede aplicarlas a otras personas que aún viven, pero las indulgencias pueden aplicarse a los difuntos a manera de sufragio.



RAUL OCHOA

MÁS EXTRANJEROS. Pese a que el porcentaje de peregrinos no ha aumentado de forma considerable con respecto al año pasado, sí que lo ha hecho el número de caminantes extranjeros.

BALANCE El Año Jacobeo se las prometía muy felices. Todo hacía pensar que éste sería un año de gran afluencia peregrina. Sin embargo, y contra todo pronóstico, la normalidad está siendo la gran protagonista.

«Un año normal y tranquilo. Un año más»

LORENA BARCO
Parece ser que el sano afán de protagonismo del Año Jacobeo se ha quedado en eso: en un intentona por ser el 'rey de la fiesta' peregrina. Y es que, contra todo pronóstico, 2010 no está suponiendo un boom en la afluencia de peregrinos.

El mero hecho de que éste

sea Año Santo induce inevitablemente a pensar que serán, en comparación con otros años, muchos más los compostelanos que se animen a recorrer los más de 700 kilómetros que unen Roncesvalles con Santiago de Compostela.

Sin embargo, los peregrinos han dado la espalda a las siempre herméticas estadísticas. Los resultados lo dicen y

el presidente de Amigos del Camino de Santiago en Burgos, Jesús Aguirre, lo confirma: este año ha sido, básicamente, «un año normal y tranquilo. Un año más».

«El número de peregrinos que ha pernoctado hasta finales de julio en el albergue de la Casa del Cubo ha aumentado tan sólo en un 5%, por lo que, a grandes rasgos, se puede afirmar que el Año Jacobeo no ha sido un factor decisivo a la hora de animarse a hacer el Camino», explica.

Es más, la coincidencia que da pie a la nomenclatura de 'Año Santo Compostelano' (que el 25 de julio caiga en domingo) ha provocado que muchos de los aspirantes a peregrino pospongan el Camino para el próximo año, sabedores de las multitudes que se forman cada vez que el día del apostol Santiago coincide con la jornada dominical.

Eso sí, los meses de julio y agosto no defraudan en cuanto a afluencia de caminantes se refiere: «La mayoría de los

días hemos registrado lleno en el albergue municipal, llegando incluso a tener que trasladar a parte de los peregrinos al polideportivo de San Amaro», señala Jesús Aguirre.

Además, los meses de mayo y de junio también han recibido una amplia representación de caminantes, que junto a los estivales (sin contar con los que aún están por llegar antes

den a emprender el largo viaje hacia Santiago».

Eso sí, tras el puente del Pilar, apenas se ven peregrinos por las calles de Burgos. «La Casa del Cubo (uno de los pocos albergues del Camino de Santiago Francés que abre los 365 días al año) registra una media de seis peregrinos al día», apunta Aguirre.

Y es que si al cansancio que supone caminar tantas horas diarias se le une el tener que soportar el duro clima del norte de la península, el resultado, inevitablemente, siempre será escaso... a la par que comprensible.

En cuanto al número de peregrinos extranjeros, es preciso señalar que éste ha ido en aumento de forma considerable, llegando incluso a superar al de españoles.

Los orígenes de los internacionales, todo un clásico: Alemania, Francia, Italia e Inglaterra son las procedencias que más se repiten. Sin olvidarnos de los surcoreanos, la revelación del momento.

Y en lo que se refiere a España, son los catalanes, vascos, valencianos y madrileños los que más se animan a formar parte de la experiencia compostelana.

A grandes rasgos, el Año Jacobeo no ha sido un factor decisivo a la hora de animarse a hacer el Camino de Santiago

de que finalice agosto) ascienden a los 15.000.

Por su parte, y tal y como apunta el presidente de los Amigos del Camino en Burgos, el mes de septiembre es un mes que «engaña» ya que «a bote pronto puede llevar a pensar que con el término del verano, el Camino cae en decadencia; sin embargo, aún son muchos los que se deci-



DIDÁCTICA

La Red de Museos de Castilla y León ha trasladado el mensaje del Camino de Santiago a un total de 6.000 personas, la mayoría niños. Una iniciativa conocida como 'Peregrinos por el Museo'

Aprender a ser un buen peregrino en el Museo

Cerca de 6.000 personas, sobre todo niños, han participado a lo largo de todo el año en los talleres y actividades incluidos dentro del Programa Jacobeo. «Desde los nueve museos provinciales se enseña el Camino de Santiago a los niños de una manera práctica con todos los puntos geográficos y culturales de los hitos patrimoniales», informó a Ical la directora general de Promoción e Instituciones Culturales, Luisa Herrero.

La Junta de Castilla y León ha decidido «incidir en el Camino de Santiago por la integración de la Comunidad, pueblos, co-

marcas y provincias, abordando la transmisión cultural y de las tradiciones», matizó Herrero.

La directora del Museo de Valladolid, Eloisa Wattenberg, afirma que «los niños se acercan de una forma divertida al Camino de Santiago en su ruta histórica del Camino Francés como parte esencial del patrimonio de Castilla y León».

La educadora Silvia Ávila comentó que los talleres de peregrinos van dirigidos a niños de entre cinco y doce años dividi-

dos en dos días diferentes y con dos grupos de edades, los martes los pequeños de cinco a siete años y los miércoles los niños de

«Los talleres, organizados por tramos de edad, se refieren a las diferentes etapas de la ruta por la región»

ocho a doce años, desde las 11 hasta las 13 horas. Las actividades que realizan en todos ellos están basadas en la misma temática.

SEGURIDAD

Las asociaciones jacobeanas de la región analizan la seguridad en los tramos que discurren por Burgos, Palencia y León.

Los accesos a Burgos, entre los más conflictivos

Las asociaciones jacobeanas de Castilla y León han analizado la seguridad de los tramos del Camino Francés a su paso por Castilla y León. Los resultados dejan dos puntos negros en la ruta, según ha recogido Ical, y son la entrada a la ciudad de Burgos y el acceso a Puente Villarente en León. Afirman que el punto leonés tiene aceras muy estrechas y es un paso continuo de camiones y coches. En cuanto a la entrada a Burgos afirman que confluyen mala señalización y tráfico intenso. La entrada a Burgos se produce por los barrios de Gamonal y Capiscol y afirman que aunque el itinerario en toda la provincia se encuentra en buen estado es necesario mejorar los accesos a la ciudad. Según la Asociación de Ami-

gos del Camino de Santiago de Burgos, la entrada es una zona de expansión desordenada que se produjo en los años 60 y 70 del siglo XX y son un poco conflictivas ya que hay abundante tráfico. Desde la organización reclaman que se ponga en marcha un punto de información en Gamonal y un centro del interpretación del itinerario jacobeo que sirva de lugar de reposo para el peregrino pero, también, para que reciba información de lo que se va a encontrar en la ciudad.

Además se han incluido como puntos problemáticos las carreteras entre Hontanás y Castrojeriz en Burgos, El Ganso, Rabanal del Camino, la Virgen del Camino, Ambasestras y Las Herrerías en León, los dos últimos puntos están ubicados en la comarca del Bierzo, y las localidades palentinas de Carrión de los Condes y Calzadilla de la Cueva.

ATENCIÓN

El dispositivo especial del Camino a su paso por la región atiende, principalmente, cuestiones sanitarias

Protección Civil atiende en la región a 300 peregrinos


El director general de la Agencia de Protección Civil y Consumo de la Junta de Castilla y León, Luis Aznar, ha anunciado que, en lo que va de año, se han atendido un total de 285 incidencias desde que se puso en marcha, el pasado mes de marzo, el dispositivo especial. La mayoría de las acciones han estado relacionadas con la asistencia sanitaria y con la orientación de los peregrinos.

Según explicó Luis Aznar, la provincia de León es la que ha registrado un mayor número de incidencias, con 151 casos, seguida por Burgos, con 69 incidentes o 29 en el caso de Palencia. También se gestionaron incidentes en otras provincias,

aunque en menor cuantía.


La mayor parte de los incidentes atendidos estuvieron relacionados con solicitudes de asistencia médica en la ruta por lesiones en extremidades, mareos o desvanecimientos, así como de petición de información o al extravío de personas «bien por la falta de señalización de la ruta o por despistes», explicó Aznar. También lamentó otros casos más graves registrados, como el fallecimiento de un peregrino o dos intentos de suicidio. Aznar ha resaltado el alto índice de seguridad en el Camino de Santiago. «Sólo hemos tenido que responder y atender dos intentos de hurto y un robo con violencia, un dato que, con los miles de personas que hacen el Camino, demuestra que la seguridad es algo patente», declaró.

Burgos, más de 114 kilómetros para hacer camino...



Camino de Santiago
Patrimonio de la Humanidad

EXCMA. DIPUTACIÓN
PROVINCIAL DE BURGOS



www.burgos.es



SANTOTERO

OTRO HITO DEL CAMINO. En Ibeas de Juarros se unen dos caminos, uno que nos lleva a Santiago y otro que nos dirige a los Yacimientos de la Sierra Atapuerca

IBEAS DE JUARROS El municipio burgalés se encuentra en un emplazamiento excepcional: es uno de los principales accesos a los Yacimientos de Atapuerca y por la localidad discurre un tramo del Camino de Santiago

El pueblo, entre Santiago y Miguelón

IA.GONZÁLEZ
beas de Juarros a tan sólo 16 kilómetros de la capital se encuentra en un emplazamiento privilegiado. Y es que por el término municipal discurre un tramo del Camino de Santiago Francés, además de ser uno de los principales accesos a los Yacimientos de la Sierra de Atapuerca.

En la provincia burgalesa la ruta Jacobea recorre unos 144 kilómetros atravesando multitud de poblaciones. En el tramo del camino que nos conduce de San Juan de Ortega hasta Burgos, una ruta alternativa es la que nos lleva por Ibeas de Juarros tras pasar antes por Santo-

venia de Oca y Zaldueño. En esta parada los caminantes podrán apreciar los parajes y la hospitalidad de sus gentes, así como saborear uno de los platos típicos de la zona, la olla podrida. Este guiso es uno de los ingredientes esenciales en la cocina burgalesa, se prepara con alubias rojas de Ibeas de Juarros y con todos los productos de la matanza del cerdo: chorizo, morcilla, pata, oreja y costillas.

Como una pieza más del entramado de Atapuerca, Ibeas de Juarros, a tan sólo tres kilómetros de los yacimientos arqueológicos cuenta con el centro de recepción de visitantes 'Emiliano Aguirre' desde principios de los 90. Aula dedi-

cada al paleontólogo y primer director de las excavaciones en la Sierra de Atapuerca, con el mismo nombre.

La instalación es la antesala a los descubrimientos, aquí los visitantes pueden adquirir su entrada, además de establecer el primer contacto con los yacimientos, y es que el centro arqueológico contiene hallazgos encontrados en el municipio de Ibeas: piezas originales, réplicas de herramientas y fósiles humanos, además de maquetas y paneles informativos y una pequeña tien-

da. El balance del número de visitantes que desde el centro de recepción se hace es creciente, 18.000 personas recorrieron los

del doble con respecto al año anterior en estas mismas fechas.

La inauguración prevista para principios de 2011 de otro centro de recepción de visitantes en Ibeas vendrá a mejorar las instalaciones y servicios prestados por el ya existente, así lo confirma el alcalde del municipio, Juan Manuel Romo.

El recinto en construcción cuenta con una superficie total de 2.500 metros cuadrados, «será un espacio de acogida para aquellos que vienen del MEH y así encauzarlos a los yacimientos, contará además con una parte expositiva», asegura el edil. El centro tendrá su homónimo en la localidad de Atapuerca.

Ibeas de Juarros cuenta con el centro de recepción de visitantes 'Emiliano Aguirre' como acceso a los yacimientos de Atapuerca

yacimientos entre el 13 de julio (día que abrió sus puertas el Museo de la Evolución Humana) y el 9 de agosto. Un incremento

www.ibeasdejuarros.es



Ibeas de Juarros en el Camino





MAL DEL PEREGRINO. Para muchos caminantes que se dirigen a Santiago, la ruta puede suponer un retroceso en sus trastornos psiquiátricos, llegando incluso hasta la hospitalización. Un estudio realizado en 2007 nos da las explicaciones de este curioso síndrome

SÍNDROME DEL CAMINO No todo es positivo en el Camino de Santiago, y es que la ruta puede suponer un riesgo de recaída para aquellos peregrinos con antecedentes personales o familiares psiquiátricos.

Los delirios de la Ruta Jacobea

El estrés, dormir mal, el cambio de vida y el encuentro con otros peregrinos, estos y algunos otros pueden ser los detonantes de lo que se conoce como el 'Síndrome del Camino'. La curiosa dolencia fue diagnosticada y estudiada por doctor del Servicio de Psiquiatría del Hospital General Ya-

A.GONZÁLEZ

güe, Jesús de la Gándara. El análisis surgió según comenta el doctor del centro hospitalario, cuando estaban realizando un estudio sobre los vagabundos que ingresaban con algún trastorno psíquico, y casualmente alguno de ellos habían hecho la peregrinación a Santiago.

A partir de aquí, el equipo del Yagüe inició una investigación más profunda, y en el

periodo comprendido entre 2000 y 2007 analizaron 38 casos diagnosticados con el 'Síndrome del Camino'. Los peregrinos afectados ingresaron en el hospital burgalés con trastornos psicológicos considerables. «algunos estaban en mitad de la peregrinación o eran de Burgos y tuvieron que interrumpir la ruta de inmediato», comenta el doctor. La mayoría de los tratados eran

hombres de una edad media de 40 años que contaban con antecedentes personales y familiares psiquiátricos. «el 90% de ellos tenían un historial clínico previo, el 8% algún ingreso psiquiátrico y 4 de los pacientes no tenían ningún precedente».

El doctor de la Gándara afirma que «quienes cuenta con antecedentes es probable que sufran recaídas en las dolen-

cias que ya padecen». Asimismo apunta que algunos de los desencadenantes del mal del Camino son: el cansancio, el cambio de hábitos, el estrés, dormir mal, la convivencia estrecha con otros peregrinos, el clima, cierto grado de religiosidad.

El cuadro clínico de los afectados por el 'Síndrome del Camino' se caracterizó por los siguientes síntomas: ansiedad, conducta desorganizada, delirios, alucinaciones, euforia e insomnio entre muchos otros. Sin embargo algunos peregrinos analizados ingresaron ya con síntomas previos como «personalidad peculiar, rasgos de misticismo, ansiedad y búsqueda de aislamiento fueron algunos de los más comunes», afirma el psiquiatra, incluso permanecieron ingresados una media de diez días bajo un trata-

Las causas pueden ser: el cansancio, dormir mal, la convivencia con gente desconocida, las condiciones

Otra patología ligada a la Ruta Jacobea es la 'Caminorexia', adicción a peregrinar a Santiago

miento basado en antipsicóticos y tranquilizantes.

Actualmente según comenta el doctor del Servicio de Psiquiatría siguen recibiendo algún caso afectado con el 'Síndrome del Camino', asimismo añade que lo importante es «tener en cuenta el riesgo que la ruta puede suponer para aquellas personas más débiles, para evitar así las recaídas». Esta dolencia asociada a Santiago no es aislada ya que existen referencias de conductas psicológicas peculiares asociadas con el peregrinaje, un ejemplo de ello es el conocido como 'Síndrome de Jerusalén, trastorno que causa experiencias e ilusiones psicóticas a ciertas personas tras visitar la ciudad santa.

Otra curiosidad ligada con la Ruta Jacobea es la 'Caminorexia' que es la patología que afecta a las personas con adicción al Camino de Santiago, es decir aquellos que repiten año tras año. Y es que la relación del Camino con la salud viene de muy lejos, el trayecto era considerado una ruta sanadora, ejemplo de ello es que en S.XIV la provincia burgalesa contaba con 32 hospitales para los peregrinos. En Castrojeriz, concretamente en el hospital de San Antón, los clérigos curaban a los peregrinos enfermos por el llamado 'Mal de San Antón' ofreciéndoles pan de trigo. Esta dolencia era un enfermedad gangrenosa parecida a la lepra provocada por el cornezuelo de centeno.

FOTOGRAFÍA

Una exposición pionera recorre la provincia de Burgos para mostrar a sus ciudadanos los tesoros más recónditos que alberga el Camino de Santiago a su paso por tierras castellanas. Y es que fotógrafos de la ciudad se han encargado de captar la multitud de historias que se cruzan año tras año de manos de los peregrinos.

Miradas con un sólo destino: la Ruta Jacobea

MIRIAM ELVIRA

Desde las miradas más curiosas hasta las más aventureras realizan un recorrido, durante este año, por la Ruta Jacobea desde sus lugares de origen. Y es que la naturaleza, monumentos e historia que alberga se han convertido en el punto de mira de muchos fotógrafos burgaleses, que han captado con sus cámaras el ir y venir de los peregrinos por el Camino de Santiago. En total se han realizado unas 40 fotografías de gran tamaño, que se exponen durante éste y el próximo año en numerosas localidades de la provincia burgalesa.

Un sinfín de miradas que podrán penetrar en la propia piel de los peregrinos y contemplar junto a ellos «el sentir castellano», además de comprobar «los magníficos fotógrafos que posee la ciudad de Burgos», explica el presidente de Adeco Camino, Eduardo Francés. Y es que se trata de fotografías que captan y reflejan el día a día de los peregrinos por la Ruta Jacobea a su paso por la provincia de Burgos.

«Queremos hacer un recorrido por los distintos Caminos de Santiago, no sólo del Francés sino también de la Vía de Bayona y de la Ruta de la Lana», apostilla Francés. Así, pretenden sacar a la luz, después de una época de olvido, el trazado más seguro que emplearon los cristianos durante los siglos X y XIII para llegar a Santiago de Compostela y que se desarrolla entre las localidades de Briviesca y Monasterio de Rodilla.

Del mismo modo, al igual que la Vía de Bayona, se pretende mostrar al peregrino la ruta que seguían los ganaderos, esquiladores y comerciantes años atrás en sus quehaceres cotidianos; y que desde Atienza hasta Covarrubias coincide, en sentido inverso, con la caminata que siguió el Cid en su destierro.

Desde su inauguración en la



SANTI OTERO

EXPOSICIÓN. El conjunto de fotografías inició su travesía en la sala del Consulado del Mar, desde donde se trasladó a diversos pueblos de la provincia burgalesa, principalmente a los situadas en el Camino de Santiago y a los pertenecientes a los tres grupos que han financiado la exposición.

sala de exposiciones del Consulado del Mar, las imágenes se trasladaron a Belorado, donde iniciaron su propia caminata por la Ruta Jacobea. Briviesca, Pancorbo, Atapuerca, San Juan de Ortega, Villafranca Montes de Oca, Castrojeriz, Sasamón, Melgar y Rabé de las Calzadas serán algunos de sus próximos escenarios. Sin embargo, la exposición también hará un alto en el camino para hacer una parada en las localidades que así lo soliciten.

Las 40 fotografías se van a mostrar principalmente en las zonas situadas en las orillas del Camino de Santiago y en los territorios de los tres grupos de desarrollo rural que han finan-

ciado la exposición: Agalsa, Adeco Bureba y Adeco Camino. Sin embargo, también se trasladará a otras zonas que estén interesadas en la exposición.

Sin embargo, «la muestra cuenta con fotografías de gran tamaño, que requiere que las salas que las acogen cuenten con unas determinadas condiciones que no todas poseen, por lo que a veces hay que adaptar la exposición a cada escenario» añade el presidente de Adeco Camino.

Del mismo modo, afirma que se trata de una exposición pionera en la provincia de Burgos, puesto que en otras ocasiones se han captado imágenes de la Catedral o de Santiago de Compostela, pero nunca antes foto-

grafos de la capital habían contado, a través de sus fotos, la multitud de historias que se cruzan día a día en el Camino de Santiago a su paso por la provincia.

Otras visiones del Camino

Lo cierto es que el Año Santo ha hecho que la Ruta Jacobea sirva

de inspiración a muchos fotógrafos. Éste es el caso de Enrique del Rivero que muestra sus piezas hasta mañana en el Monasterio de San Juan. Por su parte, Gabriel Díaz funde arquitectura, arte y naturaleza en Las Huelgas, con una instalación 'peregrina' que estará abierta hasta el 30 de septiembre.



- Carnes y pescados a la brasa
- 260 referencias de vinos
- Amplia surtida de pinchos

La FAVORITA

TABERNA URBANA

www.lafavoritaburgos.com

C/ Avellanar, 8 - BURGOS - Teléfono: 947 20 35 49

Tu ayuda,
en caso
de emergencia

112
Castilla y León



PAPASOL

ATAPUERCA

Centro de Turismo Rural

C/ Papasol - Atapuerca (Burgos) - papasol@burgosturismorural.com
Teléfonos: 947 430 320 - 661 980 297

Guía práctica para el peregrino

Localidad	Albergue	Contacto	Servicios	Equipamiento	Servicios localidad
Redecilla del Camino Etapa 10.	Albergue Municipal de San Lázaro	C/ Mayor, 24 (frente a la iglesia) Tlf. 947 58 90283	Comidas y cenas. Abierto todo el año. Precio la voluntad. 40 camas en litera en cuatro salas. No admite reservas. Apertura a las 11.00 h.	Lavadero (1€), lavadora, frigorífico, agua caliente, duchas (4), inodoros (4), taquillas, botiquín, máquina de agua y refrescos, toalla y jabón, cocina, sala de reuniones, comedor, patio, tlf. público y lugar para bicicletas	Información peregrino. Cobertura móviles y puntos de recarga de batería. Asistencia médica; Lunes, miércoles, viernes.
Belorado Etapa 10.	Refugio Parroquial de Belorado	Barrio de El Corro s/n Tlf. 947 58 00 85	24 plazas, camas en litera. Precio donativo. Abre del 1 de mayo al 1 de noviembre. Sólo acepta peregrino con credencial. Abre de 13.00 a 22.00.	Lavadero, calefacción, frigorífico, agua caliente, lavabos (5), duchas (5), botiquín, tendedero, comedor, lugar cerrado para bicicletas y posibilidad para el descanso de animales.	Información al peregrino. Cabina de teléfono. Cajero. Asistencia médica. Farmacia. Taller de reparaciones. Internet. Cobertura de móviles y recarga batería.
Tosantos Etapa 11.	Albergue Parroquial de Tosantos 'San Francisco de Asís'	C/ Santa Marina (próximo a la carretera de Burgos) Tlf. 947 58 00 85	Abierto de marzo a noviembre. 30 plazas en colchonetas repartidas por tres habitaciones. Peregrino con credencial. Apertura de 13.00 a 22.00.	Lavadero, calefacción en sala de estar, frigorífico, agua caliente, duchas (4) lavabos (2), zona para botas, botiquín, tendedero, cocina, sala de reuniones, comedor, lugar cerrado para bicicletas.	Cabina de teléfono. Asistencia médica lunes y jueves a las 13:00. Internet. Cobertura de móviles y recarga de batería.
Villambistia. Etapa 11.	Albergue de San Roque	Plaza Mayor Tlf. 947 58 20 44	Cena al precio de 8 euros. Precio 6 euros. 20 plazas (14 literas, 6 camas) repartidas en dos habitaciones. Abre de 13.00 a 23.00.	Lavadora, calefacción, frigorífico, agua caliente, 2 duchas, 2 inodoros, taquillas, botiquín, máquina de agua y refrescos, toallas y jabón, tendedero, comedor, terraza, teléfono, lugar para bicis y establo.	Información al peregrino. Asistencia médica los martes y los viernes. Internet. Cobertura de móviles. Enchufes para cargar la batería.
Villafranca Montes de Oca Etapa 11.	Albergue de Villafranca Montes de Oca	C/ Mayor s/n . En la carretera Tlf. 947 582 124	Abierto todo el año y todo el día. Precio 6 euros. 60 plazas ampliables.	Lavadero, centrifugadora, calefacción, frigorífico, agua caliente, 3 duchas , 2 inodoros, tendedero, cocina, sala de reuniones, comedor, terraza, teléfono público, ordenadores, lugar para bicicletas y establo.	Información al peregrino. Caja de Ahorros (2 horas mañana). Asistencia médica y farmacia lunes, miércoles y viernes de 13:00 a 14:30. Internet. Cobertura móviles y recarga.
San Juan de Ortega. Etapa 11.	Albergue de San Juan Ortega	San Juan de Ortega. Tlf. 947 56 04 38	Abre en verano pero se espera abrir todo el año. 108 plazas. Precio 7 euros. Peregrinos con credencial. Horario de 14.00 a 22.00 horas.	Frigorífico, agua caliente, 8 duchas, 8 inodoros, botiquín, tendedero, cocina de uso privado, salón de reuniones, comedor, teléfono público y lugar cerrado para bicicletas.	Información al peregrino sólo en verano. Cajero a 6 km. Farmacia a 1 km. Cobertura de móviles y puntos de recarga.
Agés. Etapa 11.	Albergue San Rafael	C/ Del Medio, 19 Tlf. 947 430392	Preparado para discapacitados. Abierto para discapacitados. Precio 7 euros. 48 plazas, 38 en litera y 10 colchones. Abierto de 12.00 a 23.00 horas.	Lavadero (3 pilas), lavadora, secadora (2 euros). Calefacción. Agua caliente. 5 duchas y 1 para minusválidos. Taquillas. Botiquín. Tendedero. Sala de reuniones. Terraza. Teléfono. Aparcamiento bicicletas.	Información al peregrino. Teléfono. Asistencia médica martes y jueves, a las 13:00 horas. Escasa cobertura de móviles y enchufes para recarga de batería.
Olmos de Atapuerca Etapa 12.	Albergue de Olmos de Atapuerca	C/ La Iglesia Tlf. 947 43 04 44	Abre todo el día desde Semana Santa a noviembre. Precio: 6 euros. 32 plazas 18 literas y 14 colchonetas. Peregrino con credencial.	Lavadero. Chimenea. Agua caliente. 5 duchas. 2 inodoros. Botiquín. Máquina de café. Tendedero. Cocina. Salón de reuniones. Comedor. Patio. Lugar cerrado para bicicletas.	Cabina de teléfono. Asistencia médica martes y jueves, a partir de las 10.30. Internet en el albergue. Cobertura de móviles y recarga batería.
Burgos Etapa 12	Albergue Municipal de Burgos	C/ Fernán González, 28 Tlf. 947 460922	Cuenta con 145 plazas. Precio: 3 euros. Acepta a peregrinos. Horario de apertura de 12,00 a 22,30.	Lavadero. Calefacción. Frigorífico. Agua caliente. Duchas. Inodoros. Taquillas o armarios. Botiquín. Máquina de agua y refresco y café. Salón de reuniones. Comedor. Terraza. Teléfono público. Aparcamiento bicicletas.	Información al peregrino. Teléfono. Cajero. Asistencia médica. Farmacia. Taller de reparaciones. Internet. Cobertura de móviles y recarga batería.
Burgos Etapa 12	Casa de Peregrinos Emaús	C/ de San Pedro de Cardeña, anexo a la parroquia de San José Obrero.	Abre desde Semana Santa hasta el 1 de noviembre. Precio: Donativo. 16 plazas. Solo para peregrinos. Horario de apertura a las 15.00.	Calefacción. Agua caliente. Duchas. Inodoros. Taquillas o armarios. Botiquín. Máquina de agua y refrescos. Salón de reuniones. Lugar cerrado para bicicletas	Información al peregrino. Teléfono. Cajero. Asistencia médica. Farmacia. Taller de reparaciones. Internet. Cobertura de móviles y recarga batería.
Burgos Etapa 12	Albergue Divina Pastora	C/ Lain Calvo, 10 Tlf. 947 20 79 52	Precio: La voluntad. Plazas 18 Aceptan a peregrinos con credencial. Abierto de 14,00 a 22,30 horas.	Lavadero. Lavadora. Calefacción. Agua caliente. 2 duchas. 2 Inodoros. Taquillas o armarios. Botiquín. Tendedero. Salón de reuniones.	Información al peregrino. Teléfono. Cajero. Asistencia médica. Farmacia. Taller de reparaciones. Internet. Cobertura de móviles y recarga batería.
Villalbilla Etapa 13	Albergue de Villalbilla	C/ Sagrado Corazón Tlf. 947 29 12 10	Abierto todo el año. Precio la voluntad. 18 plazas repartidas en dos salas. Peregrinos con credencial. Abierto durante todo el día.	Lavadero. Agua caliente. 1 duchas. 1 Inodoros. Tendedero. Comedor. Terraza. Teléfono público. Lugar cerrado para bicicletas. Establo o caballerizas.	Asistencia médica. Farmacia. Taller de reparaciones. Internet. Cobertura de móviles y posibilidades de recarga de batería.
Tardajos Etapa 13	Albergue de Tardajos	C/ Asunción, s/n Tlf. 947 45 11 89	Abierto todo el año, con hospitales de Semana Santa a Noviembre. 12 plazas ampliables a diez más en verano. Abre de 15,00 a 22,00 horas.	Lavadero. Agua caliente. 1 ducha. 1 inodoros. Botiquín. Tendedero. Terraza y jardín.	Información al peregrino. Cajero. Asistencia médica. Farmacia. Taller de reparaciones. Cobertura de móviles y enchufes para cargar la batería.
Hornillos del Camino Etapa 13	Albergue de Hornillos	Plaza de la Iglesia Tlf. 947 47 12 20	Cuenta 32 plazas. Abierto todo el año. Precio. 4 euros. Atiende a peregrinos con credencial. Abre cuando llegan los peregrinos y cierra a las 22.00 horas.	Lavadero. Frigorífico. Agua caliente. 4 Duchas. 2 Inodoros. Botiquín. Tendedero. 2 cocinas. Comedor. Patio. Lugar cerrado para bicicletas.	Cabina de teléfono. Asistencia médica: Consultorio de 13:00 a 14:30. Cobertura de móviles y enchufes para cargar la batería.
Iglesias Etapa 13	Albergue San Bol	Arroyo de San Bol	Abierto desde marzo hasta octubre. Cuenta con 20 plazas se abre cuando llegan los peregrinos.	Lavadero. Agua caliente. Duchas. Inodoros. Botiquín. Tendedero. Cocina. Salón de reuniones. Comedor. Hay un merendero y barbacoa en la chopera. Los animales se pueden dejar en el campo abierto.	Cobertura de móviles en lo alrededores del pueblo.
Hontanas Etapa 13	Albergue de Hontanas	Calle Real, nº 26 Tlf. 947 37 70 21	Abre todo el año y el precio es de 5 euros. Tiene 55 plazas. Sólo aceptan peregrino con credencial. Se abre a las 13.00 y se cierra cuando se llena.	Lavadero. Agua caliente. Duchas (4). Inodoros (4). Taquillas o armarios. Máquina de bolleria. Máquina de café. Tendedero. Cocina. Comedor. Teléfono público y casa para guardar bicicletas.	Cabina de teléfono. Asistencia médica los martes y jueves. Cuenta con cobertura para móviles y lugares de recarga de batería.
Castrojeriz Etapa 14	Refugio Tradicional de Castrojeriz	C/ Cordón Tlf. 947 37 74 00	Abierto entre febrero y diciembre. Precio la voluntad. 28 plazas en dos habitaciones. Abre a las 16.00 horas en invierno y cierra a las 22.00 horas	Lavadero. Frigorífico. Agua caliente. 4 duchas. 4 inodoros. Botiquín. Jabón. Tendedero. Sala de reuniones. Comedor. Gran jardín. Lugar para bicicletas en el patio.	Cabina de teléfono. Cajero. Asistencia médica. Farmacia. Internet. Cobertura móviles y enchufe para recarga de batería.
Castrojeriz Etapa 14	Albergue de San Esteban	Junto a la plaza Mayor Tlf. 947 37 70 01	Cuenta con 25 plazas y está abierto de mayo a octubre. El precio es la voluntad. Sólo acceden peregrinos con credencial. Horario de 14,00 a 22,30 horas.	Lavadero. Lavadora. Calefacción. Agua caliente. 4 duchas. 2 inodoros. Botiquín. Tendedero. Terraza.	Información al Peregrino. Cabina de teléfono. Cajero. Asistencia médica. Farmacia. Internet. Cobertura móviles y enchufes para recarga de batería.
Itero del Castillo Etapa 14	Albergue de Itero del Castillo	Plaza del Ayuntamiento Tlf. 947 37 73 57	Tiene 12 plazas. Está abierto todo el año y el coste es la voluntad. Aceptan a peregrinos con credencial. Abierto hasta las 21.30 horas.	Lavadero. Estufas. Agua caliente. 1 Ducha. 1 Inodoro. Un armario. Botiquín. Toallas y jabón. Tendedero. Sala de reuniones. Comedor. Lugar cerrado para bicicletas y se ofrece servicio de establo.	Información al peregrino en verano. Asistencia médica excepto los jueves. Internet. Cobertura de móviles y puntos de recarga de batería.
Itero del Castillo Etapa 14	Albergue de San Nicolás	Entre Itero del Castillo e Itero de la Vega	Gestionado por una cofradía de peregrinos de Italia. Tiene 12 plazas y abre de junio a septiembre. El precio es la voluntad.	Agua caliente. 1 ducha. Inodoro en casetas prefabricadas. Salón de reuniones y comedor. Iglesia contigua restaurada.	Cobertura de móviles y puntos de recarga de batería.

ESPIRITUALIDAD El hospital de San Nicolás de Puente Fitero en la localidad burgalesa de Itero del Castillo impregna de misticismo y religiosidad a todos los peregrinos que por allí se acercan. El lavatorio de los pies es la ceremonia representativa en el albergue

La esencia del Camino

A. GONZÁLEZ

Una de las paradas más espirituales y connotadoras del Camino de Santiago, sin quitar eso sí, la llegada a la Catedral de Apóstol es la etapa de la ruta francesa que nos lleva por Itero del Castillo. Para aquellos caminantes extasiados y sin aliento después de un larga jornada de peregrinación, el Hospital de San Nicolás de Puente Fitero es sin duda un descanso que nunca van a olvidar. Itero del Castillo es el último pueblo de la provincia de Burgos que recorre el camino antes de cruzar el Puente Fitero, sobre el río Pisuerga y entrar en Palencia. El hospital para peregrinos de San Nicolás está ubicado en la antigua ermita del mismo nombre. El templo ahora convertido en albergue para peregrinos fue reformado por la Cofradía italiana de Peregrinos Compostelanos o mejor expresado la (Confraternita di San Giacomo di Compostela in Perugia) entre 1991 y 1994, «cuando empezamos con la

ayuda y dedicación a los peregrinos participando todos los años como hospitaleros. Uno de los requisitos fundamentales para unirse a la hermandad es haber hecho por lo menos en una ocasión la peregrinación a Santiago, «buscamos gente comprometida que se tome la labor con la seriedad y espiritualidad que se merece» apostilla el rector.

El hospital de San Nicolás de Puente Fitero se convierte en alojamiento para los caminantes en los meses donde el buen tiempo acompaña, es decir desde Semana Santa hasta finales de septiembre, y es que las condiciones del albergue son precarias, como eran durante la Edad Media, «el templo no tiene ni luz eléctrica ni calefacción, así que cenamos a la luz de las velas, sólo contamos con 12 camas y alguna mesa para comer». Serán estas circunstancias las que dan al lugar ese halo mágico que muchos caminantes alaban. Asimismo, cada noche los hospitaleros realizan un rito sagrado: lavar los pies a los peregrinos que pasan la noche en la ermita. Es un ceremonia cargada de simbolismo, que se hacía antiguamente como atención y cuidado a aquellos que iban a Santiago. La voz principal de la Cofradía explica el procedimiento: «acogemos al peregrino como si fuera el mismo Cristo, le lavamos los pies, le damos de cenar gratis y luego pasamos la noche». Ellos consideran esta práctica primordial para entender la esencia del Camino Santo, y así lo manifiesta «es una ceremonia seria que queremos seguir manteniendo viva, porque si no la peregrinación se convierte en una excursión, en un forma de pasar el verano y hay que darle un valor». Sin embargo la labor de la congregación en función de la Ruta Jacobea se mantiene los 365 días del año, «tenemos dos hospitales más en Italia y vamos a abrir el tercero, somos peregrinos en activo e investigadores por lo que nos dedicamos también a dar charlas y a promocionar la ruta», asegura el cofrade.

En lo que concierne al número de peregrinos que durante este año Jacobeo se

han lanzado a la aventura del Camino, el balance que hace Paolo Caucci no es para nada llamativo, «esta temporada no hemos notado un incremento, es más o menos igual que otros veranos, lo que sí que hemos apreciado es más presencia de peregrinos extranjeros, sobre todo italianos».

Los hospitaleros de Itero del Castillo aseguran que es la pasión por la Ruta Jacobea y la fe la que les ha llevado a dedicar su vida por completo a ello, «este trabajo nos da muchas satisfacciones, nuestra finalidad es practicar la peregrinación, dar asistencia y formación espiritual al peregrino», sentencia el responsable de la cofradía de peregrinos.



ISRAEL L. MURILLO

DESDE ALMA. Los hospitaleros de Itero del Castillo han devuelto la esencia a la ruta

Itero del Castillo es el último pueblo burgalés que recorre el Camino de Santiago antes de entrar en Palencia

rehabilitación el recinto estaba prácticamente en ruinas, estuvimos durante tres veranos trabajando con la ayuda de la Junta de Castilla y León, hasta su inauguración en el 94», explica Paolo Caucci, rector de la cofradía.

Esta congregación de origen italiano es una orden cristiana que se fundó en 1981, con el fin de recuperar la tradición compostelana que había en el S.XIV-XV en Peruggia. La ermita parroquial que regentan en el municipio burgalés se encuentra a un kilómetro del núcleo urbano de Itero, y ya fue en S.XIII un hospital de romeros adscritos a la orden de San Juan.

La orden de peregrinos Compostelanos lleva ligada a España 19 años, en la actualidad cuenta con un total de 300 miembros de los cuales 30 son españoles. Todos ellos asumen los valores de

Hay oportunidades que no debería dejar escapar, ¿no cree?

Si busca un puesto de calidad, necesita formación y un buscador de empleo profesional.

Visítanos ya en www.expansionempleo.com y descubre la web que le acompañará durante toda su carrera profesional.

Expansión & EMPLEO.com
De profesional a profesional



CASTILLA Y LEÓN HAY UN CAMINO EN TI



XACOBEO 2010
Castilla y León

CASTILLA Y LEÓN ES VIDA

www.turismocastillayleon.com
902 20 30 30



Junta de
Castilla y León



CASTILLA Y LEÓN